

«УТВЕРЖДАЮ»

Заведующий муниципального  
дошкольного образовательного  
учреждения детский сад № 35  
\_\_\_\_\_ Хорошулина Н.В.

«    » \_\_\_\_\_ 2015 г.

СОГЛАСОВАНО

Главный государственный инспектор  
безопасности дорожного движения по  
городу Ярославлю

\_\_\_\_\_ А.К.Иереев

СОГЛАСОВАНО

Директор департамента образования  
мэрии города Ярославля

\_\_\_\_\_ Е.А.Иванова

ПАСПОРТ

дорожной безопасности

Муниципального дошкольного образовательного учреждения детский сад № 35

2017 год

## Общие сведения

Муниципальное дошкольное образовательное учреждение детский сад № 35

Тип ОУ: дошкольное образовательное учреждение

Местонахождение ОУ: 150022 г. Ярославль ул. Летная д. 8

Фактический адрес ОУ: 150022 г. Ярославль ул. Летная д. 8

Руководитель ОУ:

Заведующий Хорошулина Наталия Валентиновна, (4852)31-38-62

Старший воспитатель: Ссюхина Надежда Викторовна, (4852)31-38-62

### Ответственные сотрудники муниципального органа управления образованием

Начальник отдела дополнительного образования и воспитательной работы департамента образования мэрии

г. Ярославля	<u>Абрамова Елена Германовна,</u>	40-51-19
(должность)	(фамилия, имя, отчество)	(телефон)

Ведущий специалист отдела дополнительного образования и воспитательной работы департамента образования мэрии

г. Ярославля	<u>Новак Дарья Александровна,</u>	40-51-18
(должность)	(фамилия, имя, отчество)	(телефон)
(должность)		

### Ответственные от центра ДиТН ПБДД ГИБДД УМВД России по Ярославской области

Заместитель начальника центра подполковник

полиции	Виноградов Олег Сергеевич,	78-49-00
(должность)	(фамилия, имя, отчество)	(телефон)

Начальник отделения ПБДД центра майор полиции

(должность)	Ильина Наталья Владиславовна,	78-49-29
	(фамилия, имя, отчество)	(телефон)

Старший инспектор ПБДД центра лейтенант полиции

	Вишнякова Кристина Вадимовна	78-49-88
	(фамилия, имя, отчество)	(телефон)

### Ответственные за мероприятия по профилактике детского травматизма в ОУ:

Ссюхина Надежда Викторовна, старший воспитатель.

**Количество воспитанников:** 162

**Наличие уголка по БДД:** в 6 группах.

**Наличие кабинета по БДД:** нет

**Наличие автоплощадок по БДД: нет**

**Наличие автобуса в ОУ (школьного) или любого другого, предназначенного для перевозки обучающихся (воспитанников): нет**

**Время работы ОУ: 07.00-19.00**

**Время прием воспитанников в ОУ: 07.00-08.00**

**Время ухода воспитанников из ОУ с родителями (или законными представителями): 17.00-19.00**

**Телефоны оперативных служб:**

МЧС 101, 102, 103, 112.

ГУЗ Станция скорой помощи: (4852) 45-14-04;

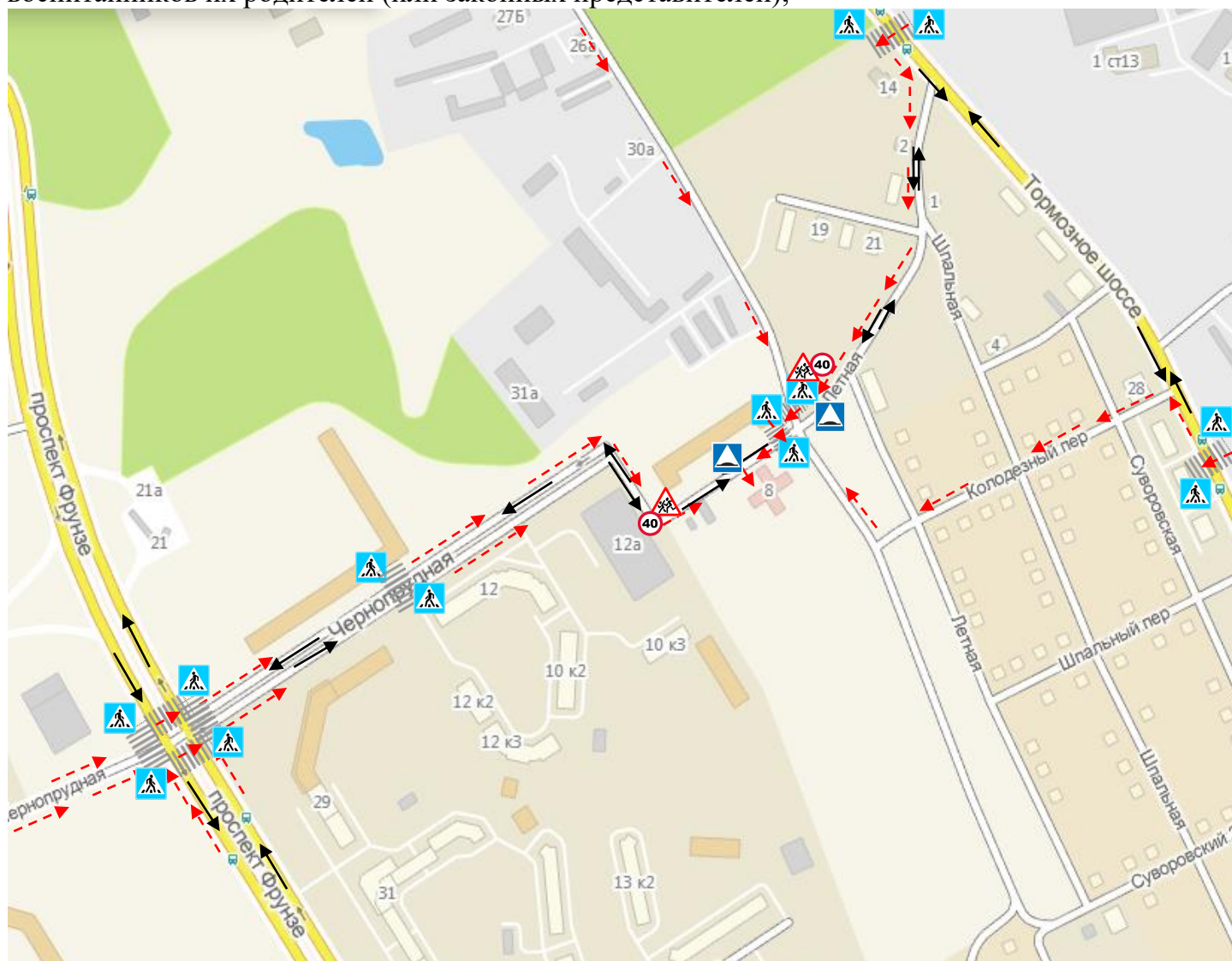
Главная дежурная служба мэрии: (4852) 40-40-40, (4852) 40-40-41;








МУ «Центр гражданской защиты» города Ярославля: (4852) 30-55-55.

Приложение 1 к паспорту дорожной безопасности  
муниципального дошкольного образовательного учреждения

**Образцы схем муниципального дошкольного образовательного учреждения**








1.1. План – схема района расположения ОУ, пути движения транспортных средств, воспитанников их родителей (или законных представителей);



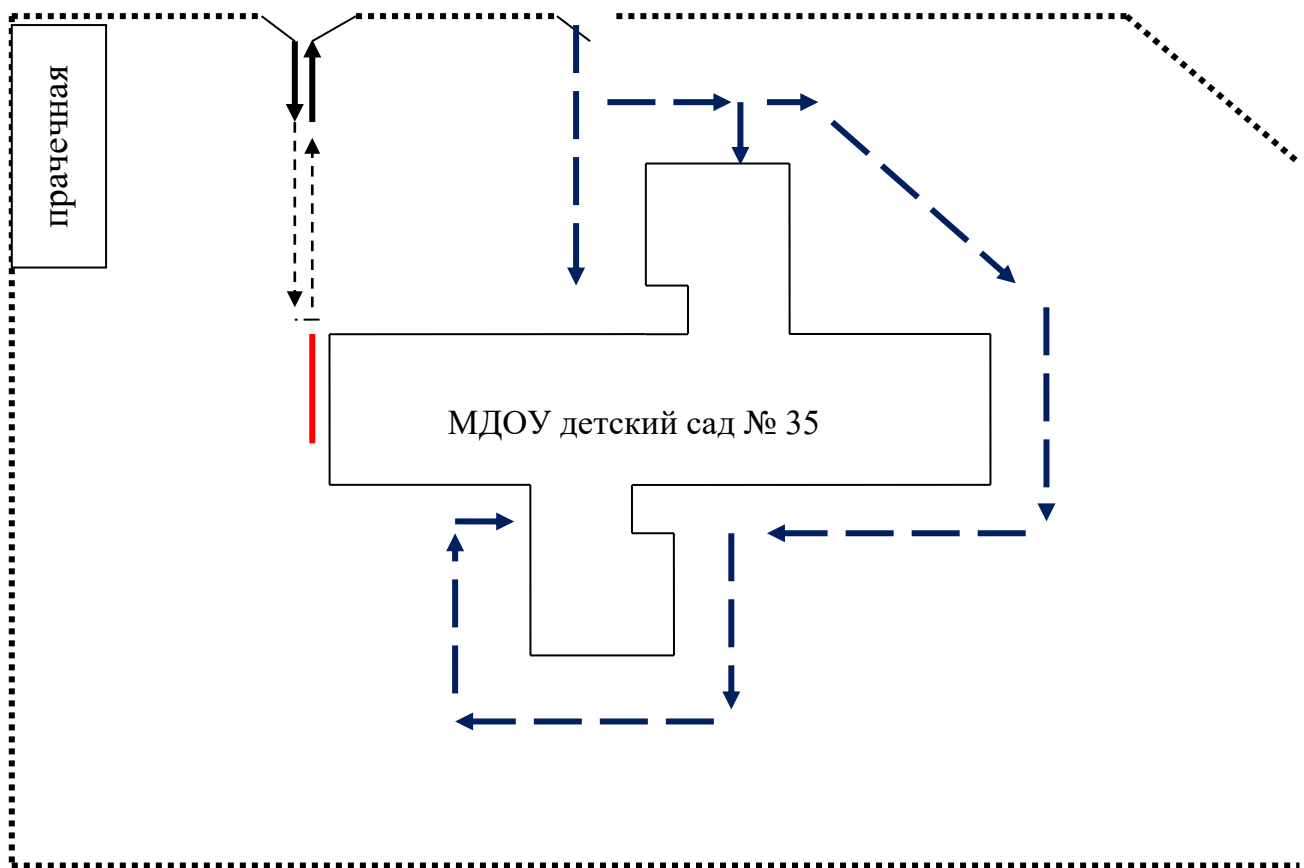
-  направление движения транспортного потока
-  направление движения детей от остановок маршрутных транспортных средств
-  знак пешеходного перехода
-  искусственная неровность
-  пешеходный переход
-  дети (участок дороги вблизи детского учреждения (школы, оздоровительного лагеря и тому подобного), на проезжей части которого возможно появление детей)
-  зона ограничение максимальной скорости




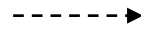
1.2. План-схема организации дорожного движения в непосредственной близости от ОУ с размещением соответствующих технических средств, маршруты движения воспитанников их родителей (или законных представителей) и расположение парковочных мест;



- 
направление движения транспортного потока
- 
направление движения детей от остановок маршрутных транспортных средств
- 
знак пешеходного перехода
- 
искусственная неровность
- 
пешеходный переход
- 
дети (участок дороги вблизи детского учреждения (школы, оздоровительного лагеря и тому подобного), на проезжей части которого возможно появление детей)
- 
зона ограничение максимальной скорости

1.3. План – схема путей движения транспортных средств к местам разгрузки/погрузки и рекомендуемых безопасных путей передвижения воспитанников их родителей (или законных представителей) по территории ОУ.



-  въезд/выезд грузовых транспортных средств
-  место разгрузки/погрузки
-  движение детей и родителей на территории образовательного учреждения
-  движение грузовых транспортных средств по территории образовательного учреждения

Приложение 2 к паспорту дорожной безопасности  
муниципального дошкольного образовательного учреждения

**Пояснительная записка к паспорту дорожной безопасности  
муниципального дошкольного образовательного учреждения.**

1. Паспорт дорожной безопасности муниципального дошкольного образовательного учреждения (далее – Паспорт) предназначен для отображения информации о **муниципальном дошкольном образовательном учреждении детский сад № 35** (далее – ОУ) с точки зрения обеспечения безопасности воспитанников их родителей (или законных представителей) на этапах их перемещения «дом – ОУ – дом», для использования педагогическим составом и сотрудниками Госавтоинспекции в работе по разъяснению безопасного передвижения и поведения воспитанников на улично-дорожной сети вблизи ОУ и на маршруте «ОУ – дом», для подготовки мероприятий по предупреждению детского дорожно-транспортного травматизма.

Паспорт ведется ответственным сотрудником муниципального дошкольного образовательного учреждения совместно с сотрудниками отдела ГИБДД УМВД России по городу Ярославлю, которые оказывают помощь в разработке Паспорта, а также при внесении необходимых изменений в отдельные разделы Паспорта (схемы, перечни мероприятий по предупреждению ДТП с участием обучающихся). Сотрудники отдела ГИБДД УМВД России по городу Ярославлю в рамках консультаций предоставляют образовательным учреждениям предварительно проработанную (с обозначением пешеходных переходов, дорожных знаков и др.) план-схему района расположения ОУ. Полученная схема дорабатывается, обозначаются пути движения транспортных средств, воспитанников их родителей (или законных представителей) в/из образовательного учреждения, и переносятся в Паспорт ответственными сотрудниками дошкольных образовательных учреждений.

Оригинал Паспорта хранится в ОУ, копия - в контрольно-наблюдательном деле в подразделении ГИБДД УМВД России по городу Ярославлю.